

図 3.2.101 秋季における塩分の東西断面分布 (50°N)

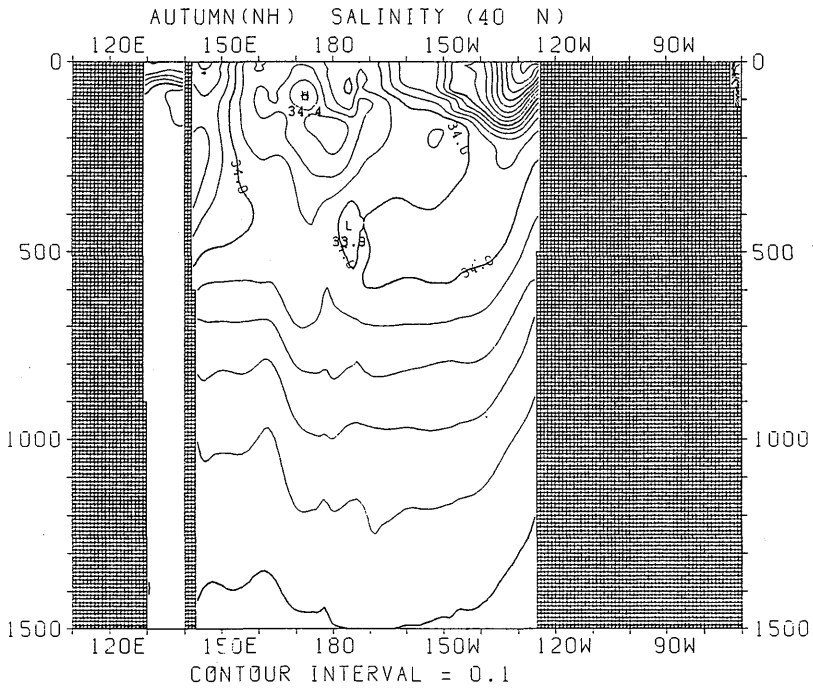


図 3.2.102 秋季における塩分の東西断面分布 (40°N)

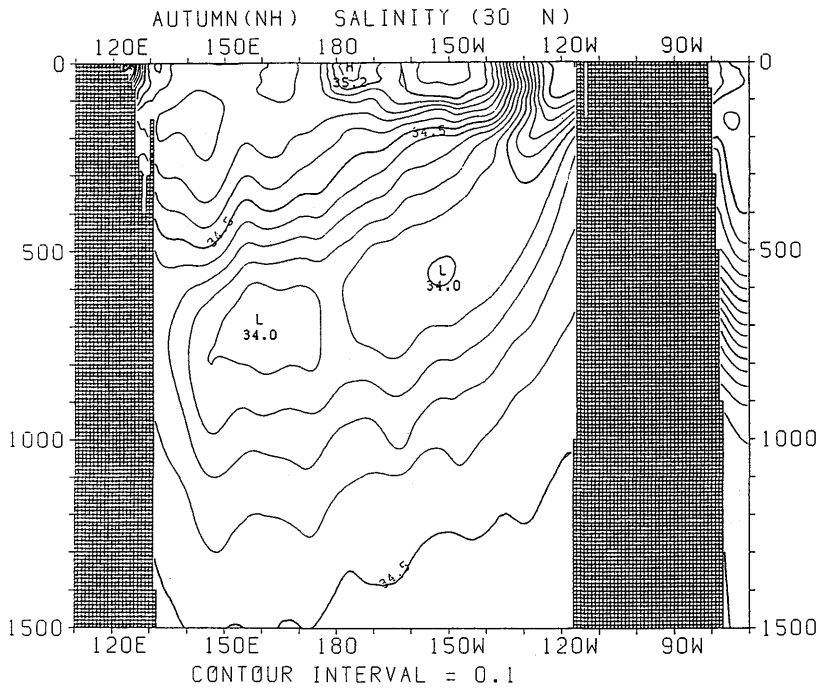


図 3.2.103 秋季における塩分の東西断面分布 (30°N)

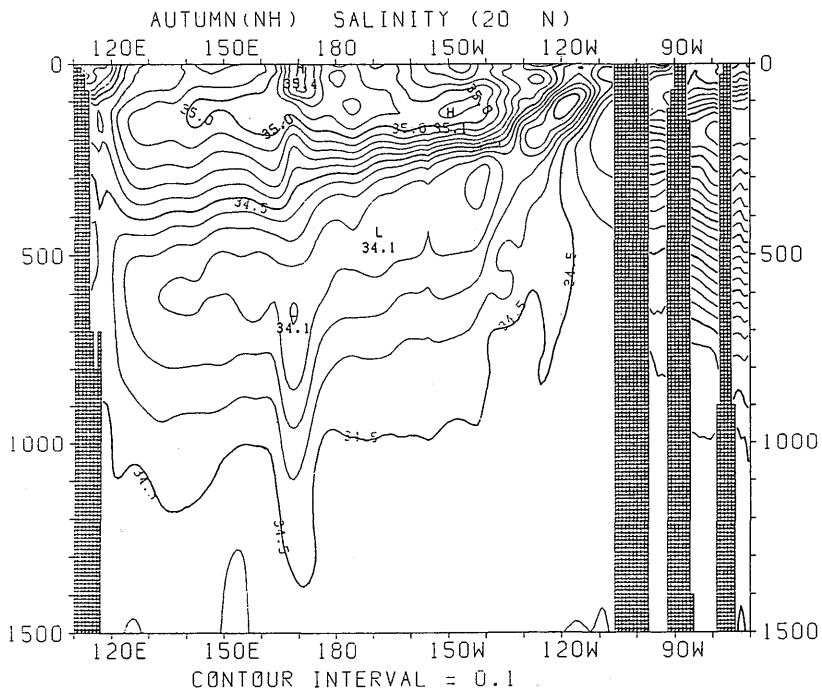


図 3.2.104 秋季における塩分の東西断面分布 (20°N)

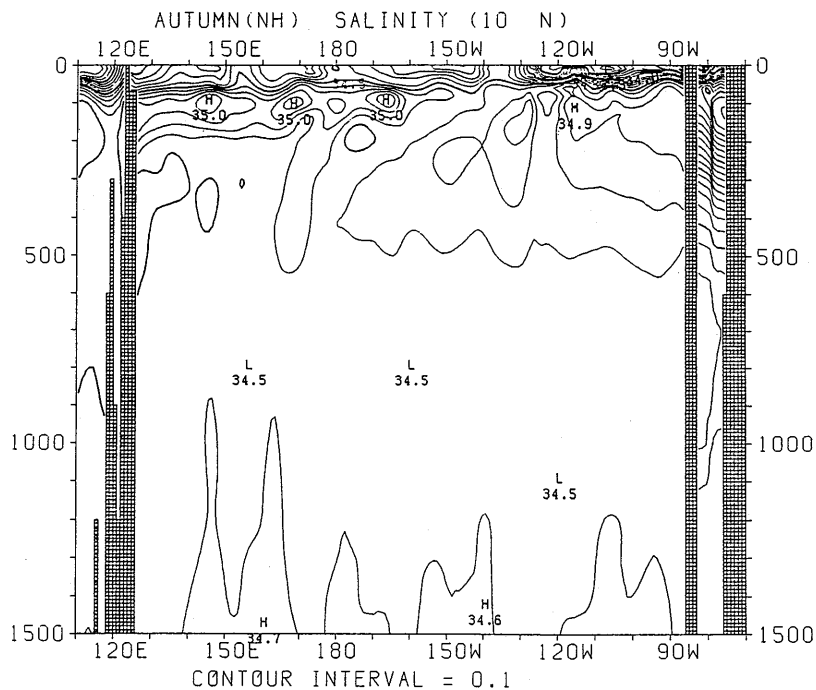


図 3.2.105 秋季における塩分の東西断面分布 (10°N)

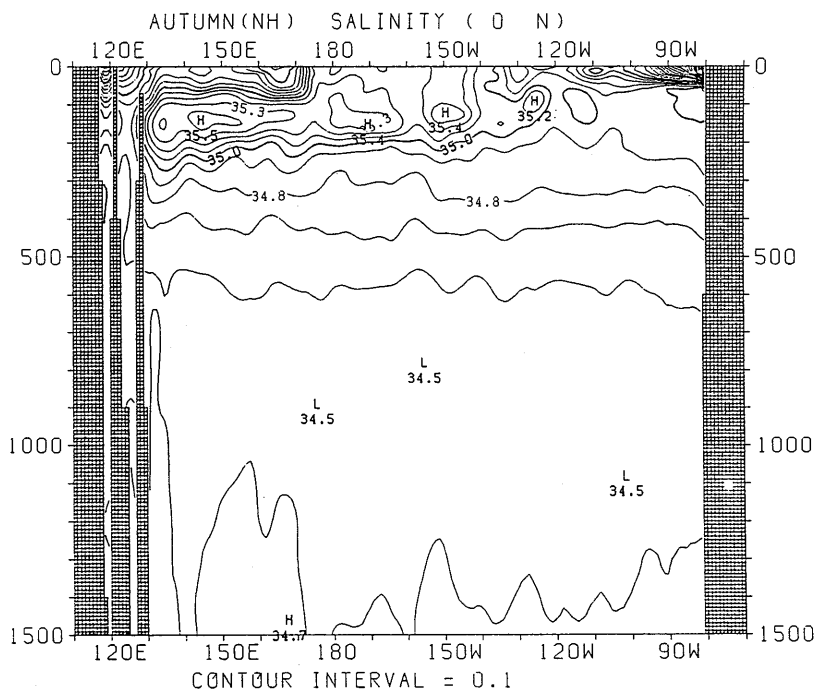


図 3.2.106 秋季における塩分の東西断面分布 (赤道)

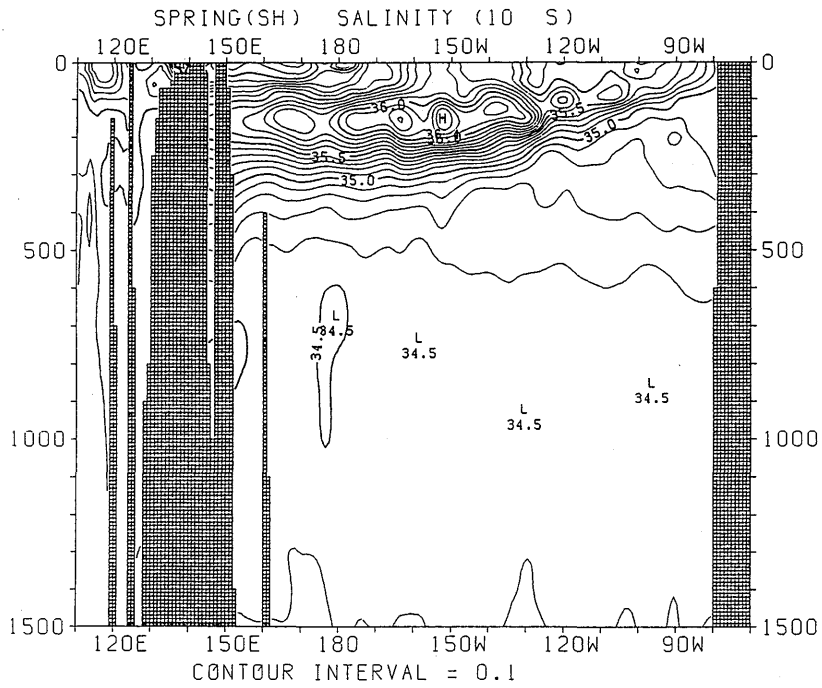


図 3.2.107 春季 (南半球) における塩分の東西断面分布 (10°S)

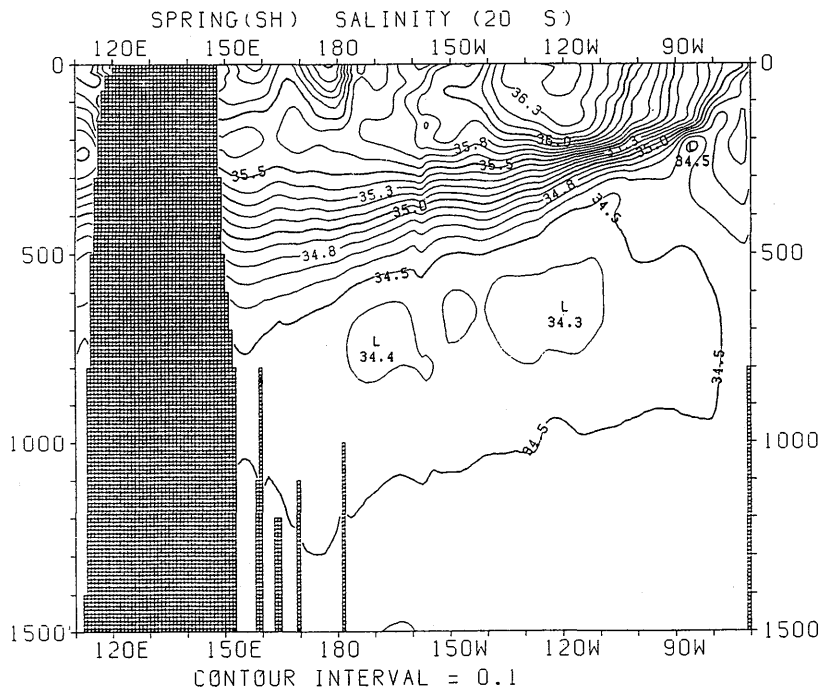


図 3.2.108 春季 (南半球) における塩分の東西断面分布 (20°S)

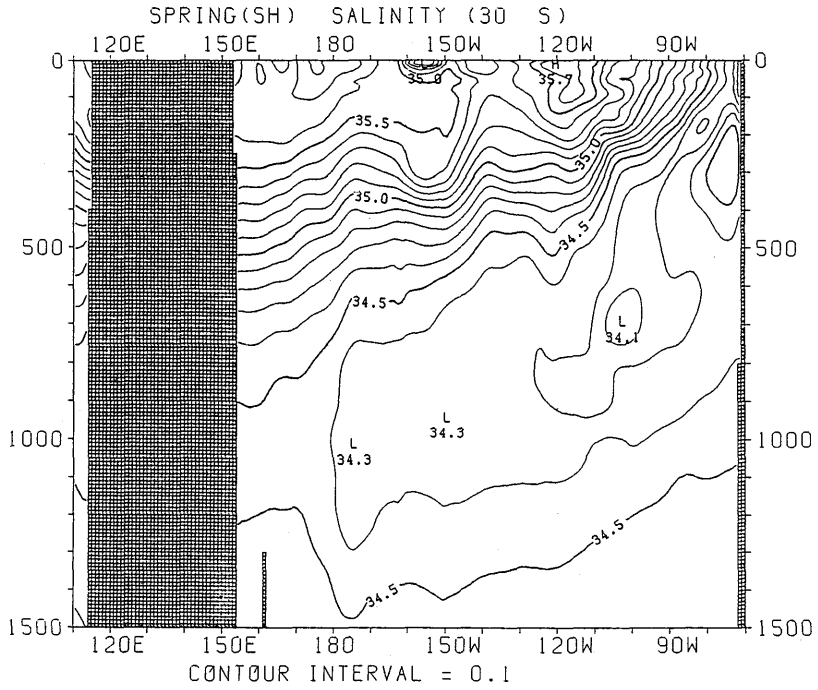


図 3.2.109 春季 (南半球) における塩分の東西断面分布 (30°S)

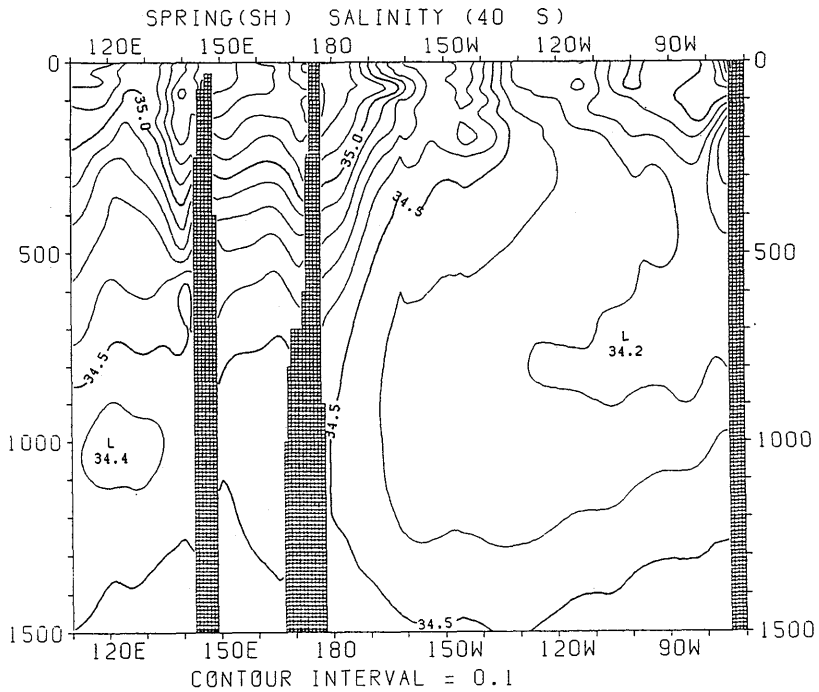


図 3.2.110 春季 (南半球) における塩分の東西断面分布 (40°S)

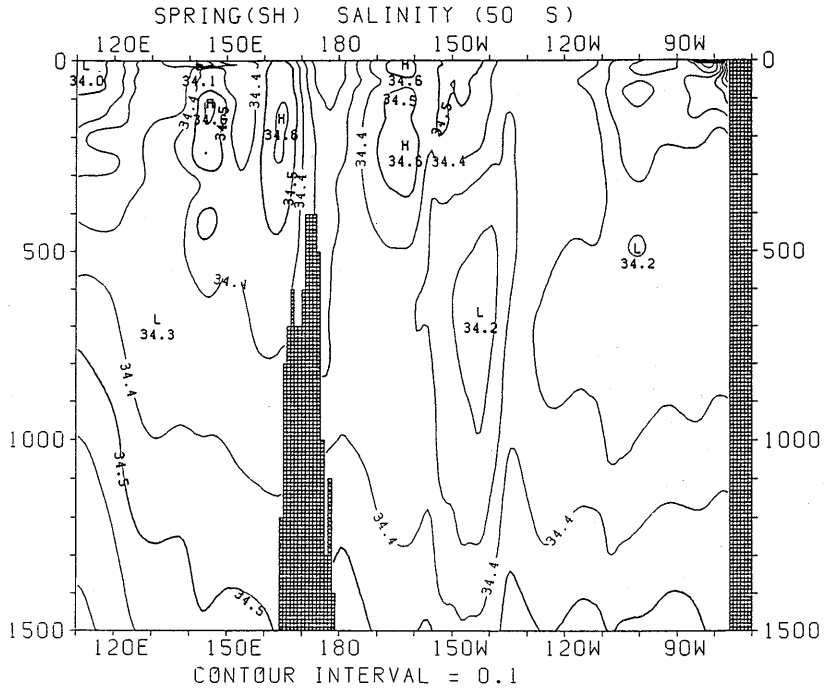


図 3.2.111 春季 (南半球) における塩分の東西断面分布 (50°S)

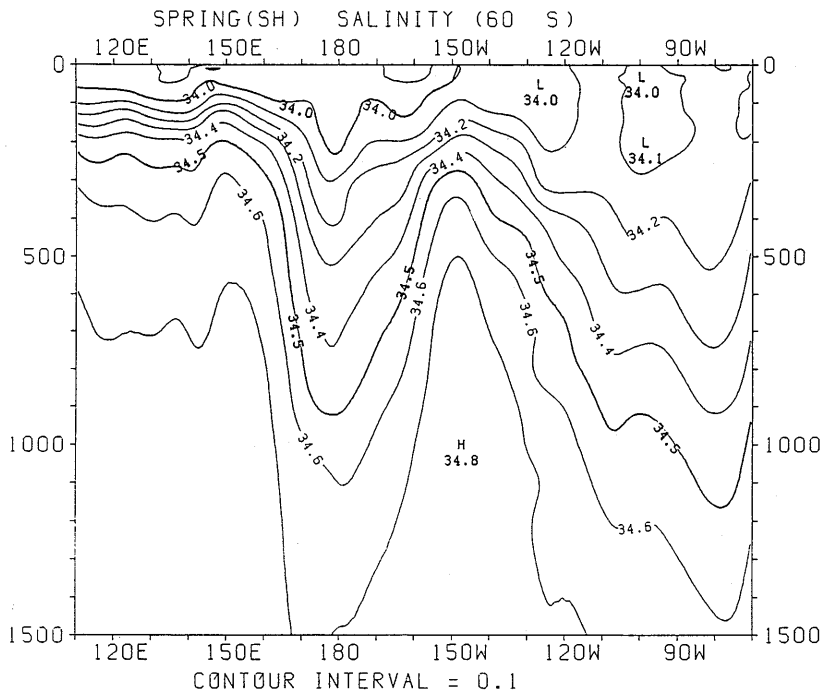


図 3.2.112 春季 (南半球) における塩分の東西断面分布 (60°S)