

図 3.2.65 冬季における塩分の東西断面分布 (50°N)

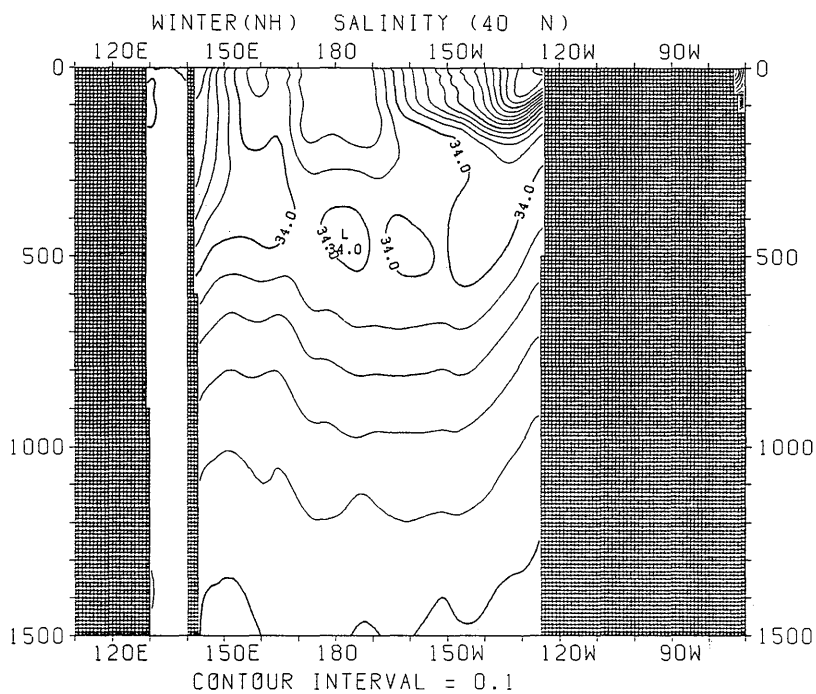


図 3.2.66 冬季における塩分の東西断面分布 (40°N)

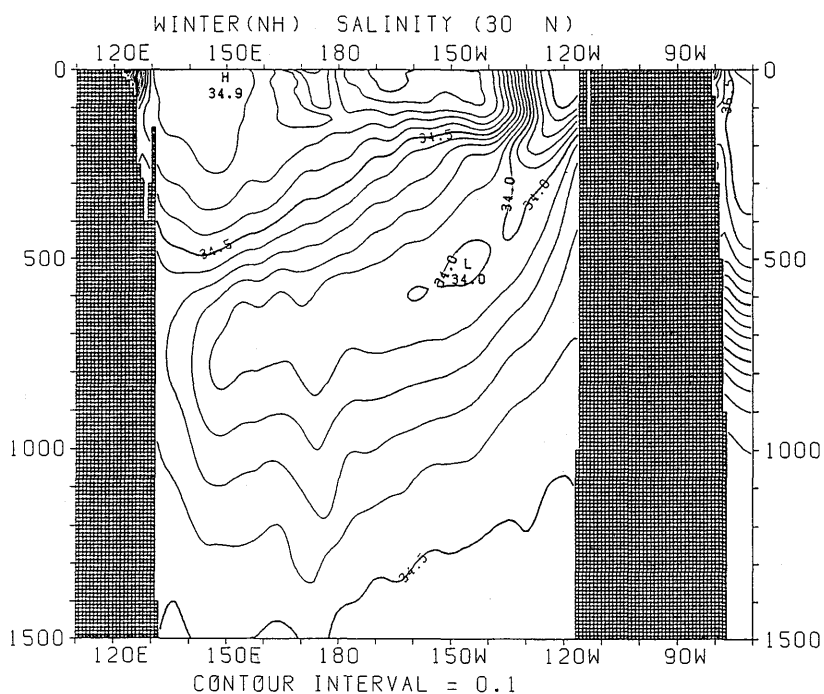


図 3.2.67 冬季における塩分の東西断面分布 (30°N)

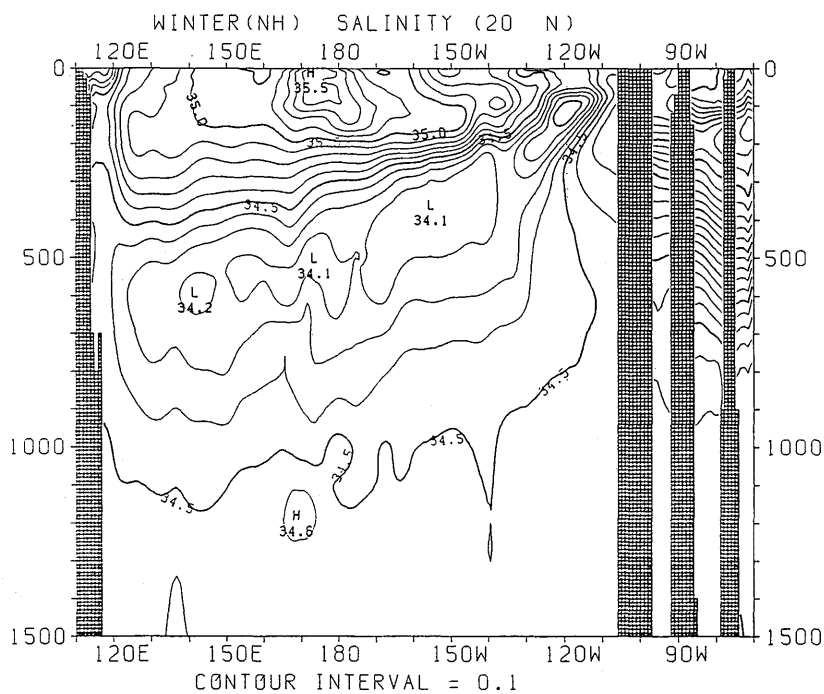


図 3.2.68 冬季における塩分の東西断面分布 (20°N)

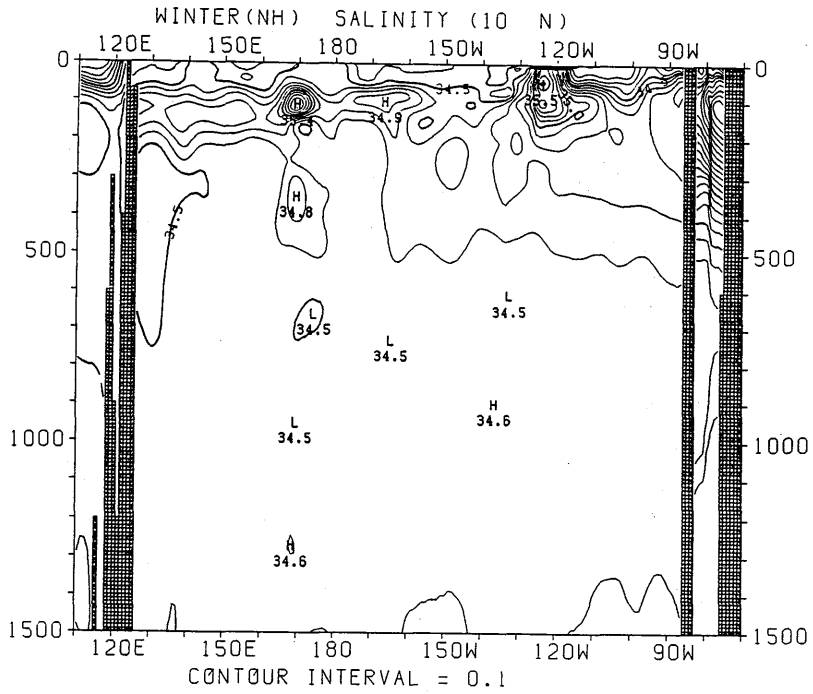


図 3.2.69 冬季における塩分の東西断面分布 (10°N)

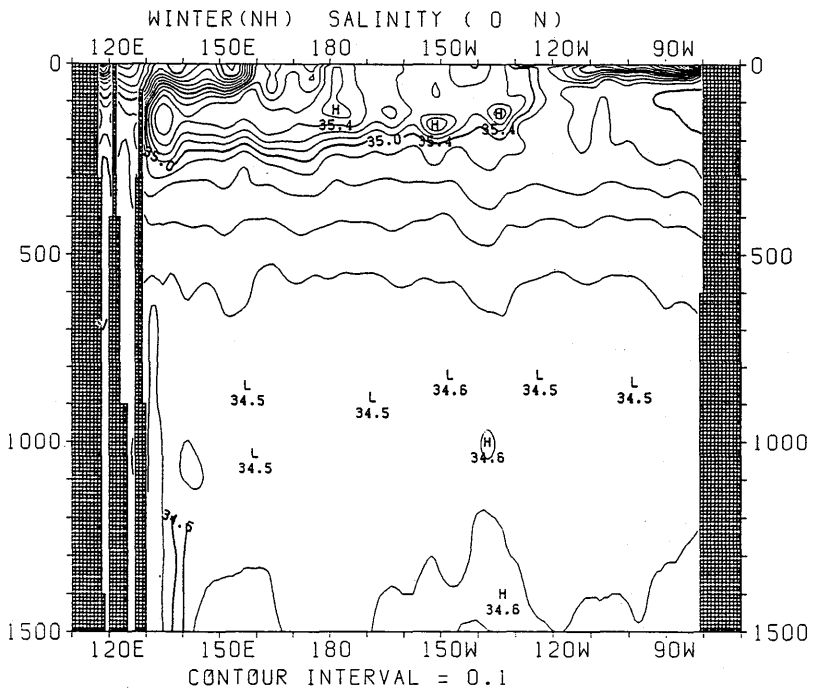


図 3.2.70 冬季における塩分の東西断面分布 (赤道)

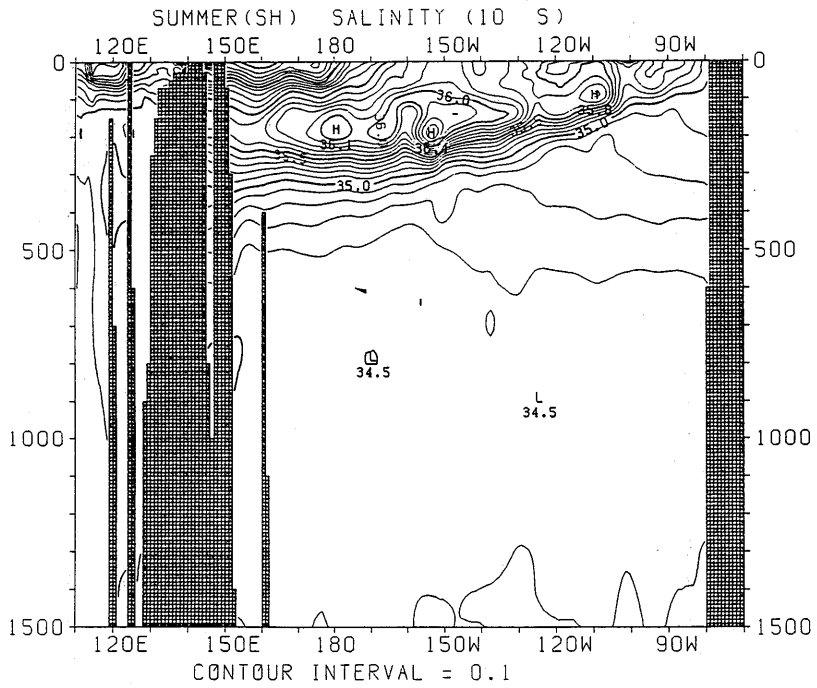


図 3.2.71 夏季 (南半球) における塩分の東西断面分布 (10°S)

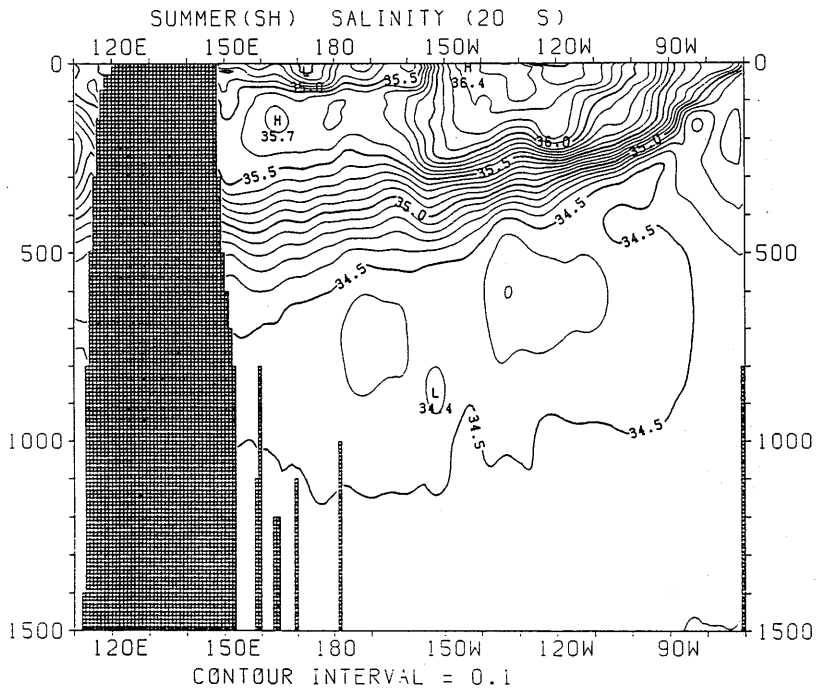


図 3.2.72 夏季 (南半球) における塩分の東西断面分布 (20°S)

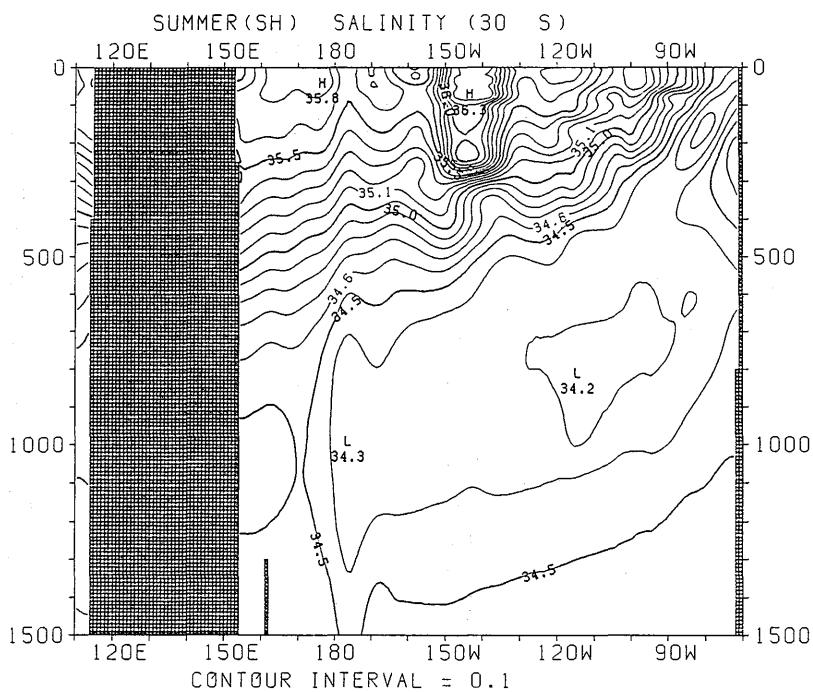


図 3.2.73 夏季 (南半球) における塩分の東西断面分布 (30°S)

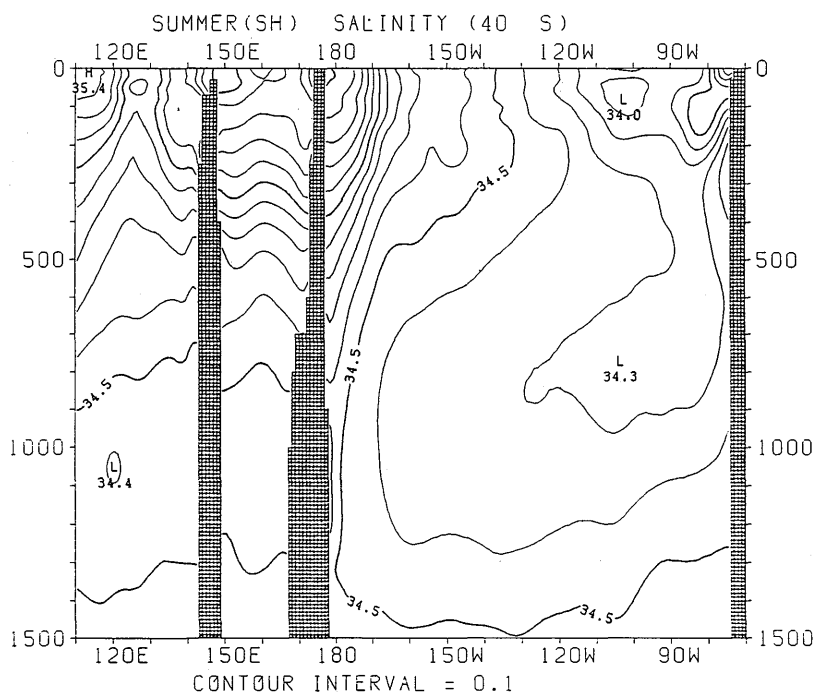


図 3.2.74 夏季 (南半球) における塩分の東西断面分布 (40°S)

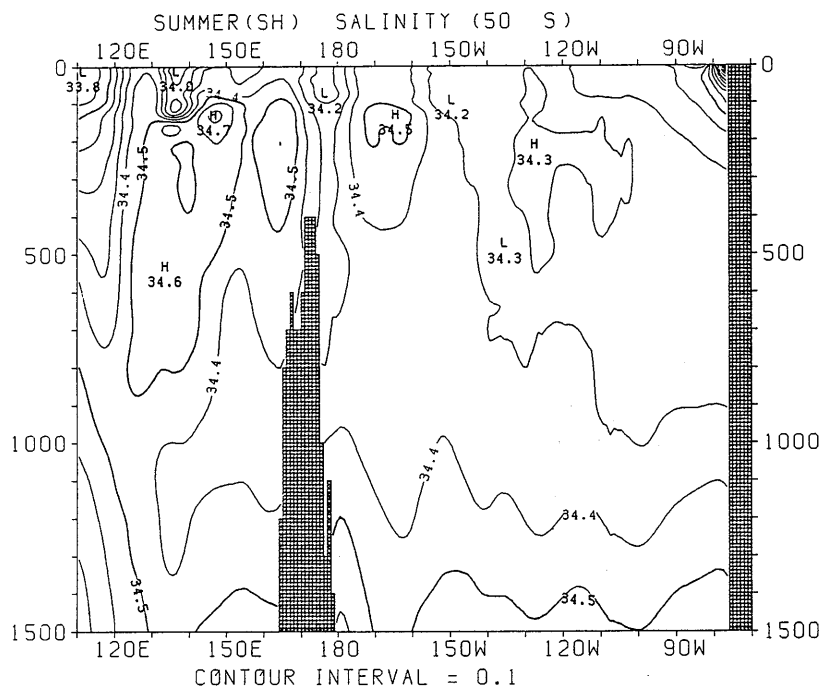


図 3.2.75 夏季 (南半球) における塩分の東西断面分布 (50°S)

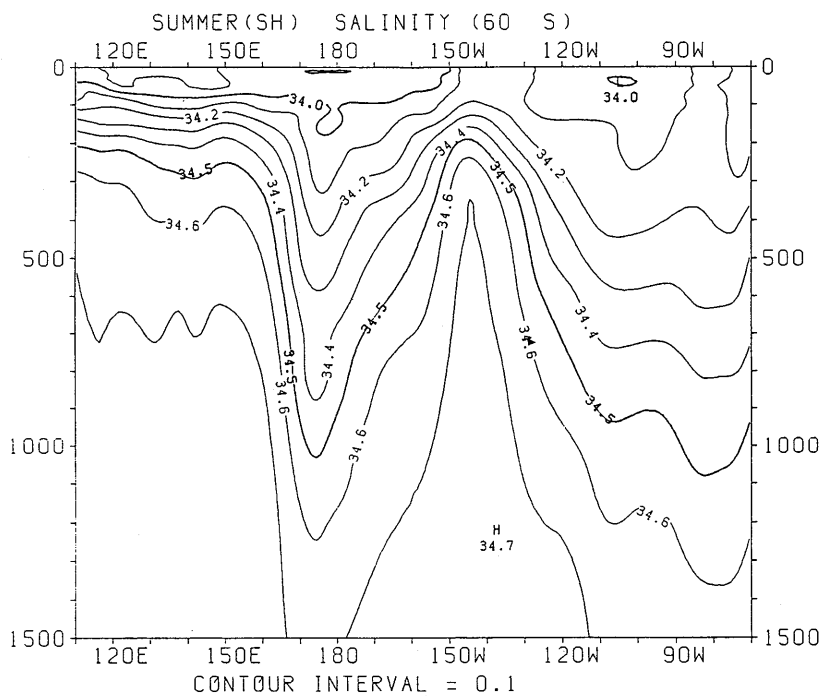


図 3.2.76 夏季 (南半球) における塩分の東西断面分布 (60°S)