

図 3.1.101 秋季におけるポテンシャル水温の東西断面分布 (50°N)

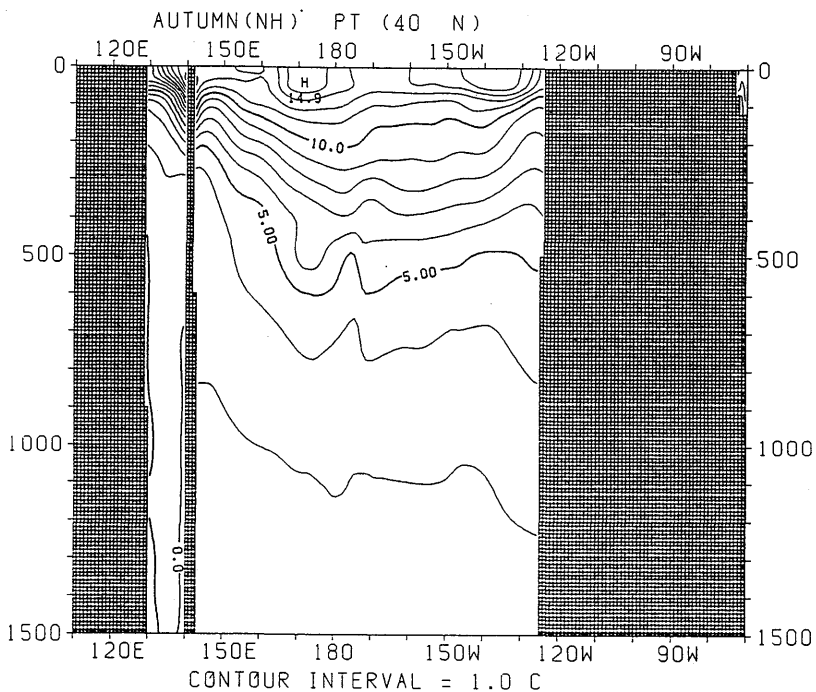


図 3.1.102 秋季におけるポテンシャル水温の東西断面分布 (40°N)

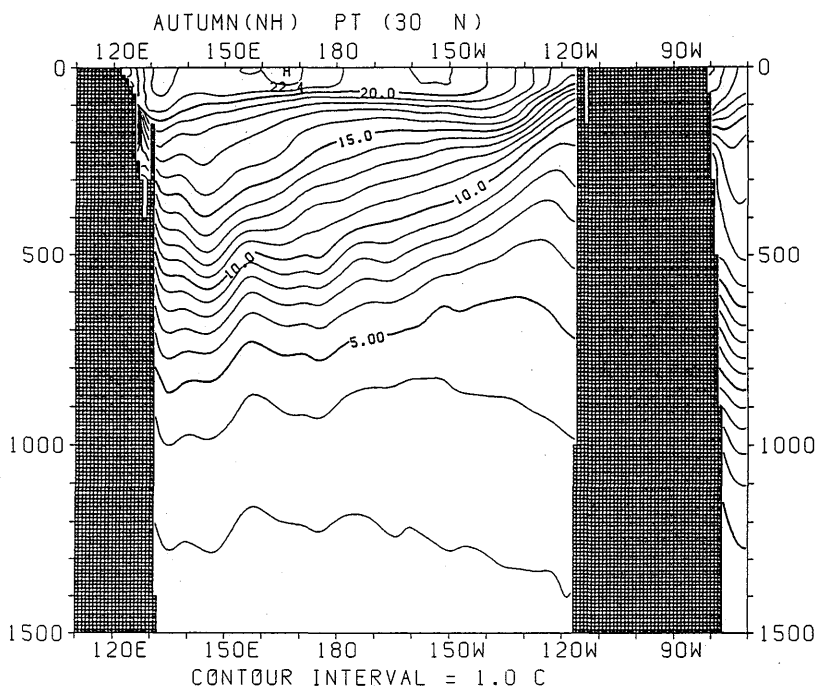


図 3.1.103 秋季におけるポテンシャル水温の東西断面分布 (30°N)

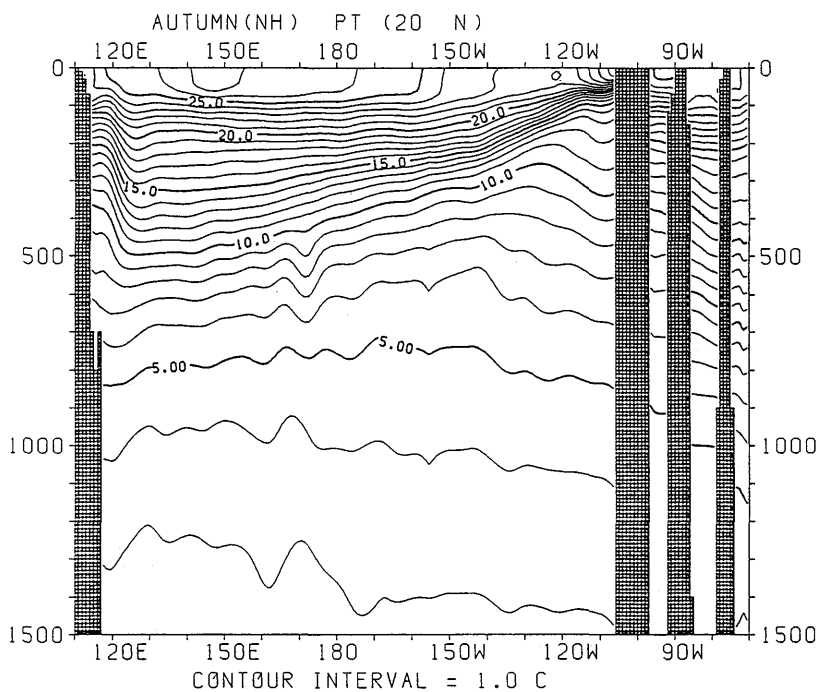


図 3.1.104 秋季におけるポテンシャル水温の東西断面分布 (20°N)

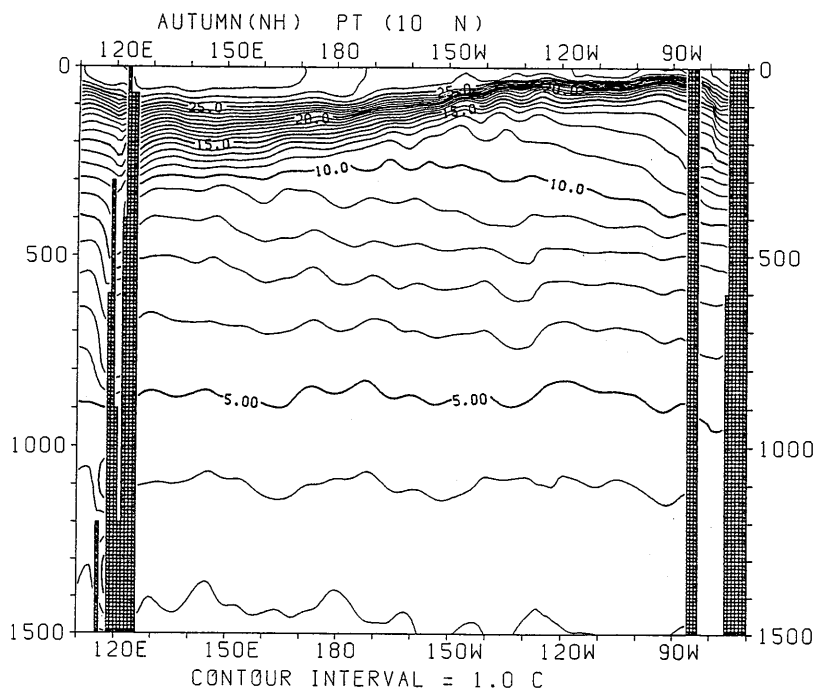


図 3.1.105 秋季におけるポテンシャル水温の東西断面分布 (10°N)

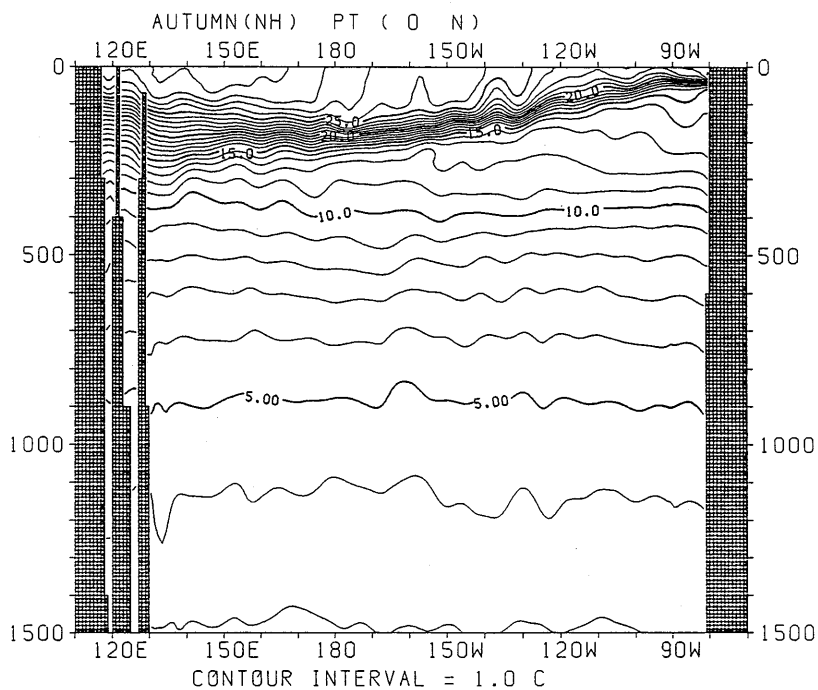


図 3.1.106 秋季におけるポテンシャル水温の東西断面分布 (赤道)

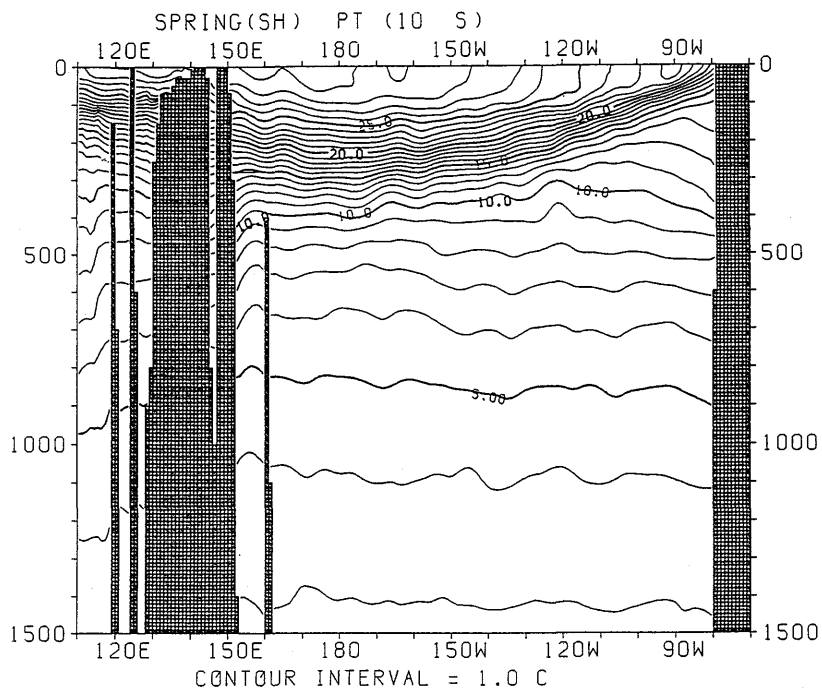


図 3.1.107 春季 (南半球) におけるポテンシャル水温の東西断面分布 (10°S)

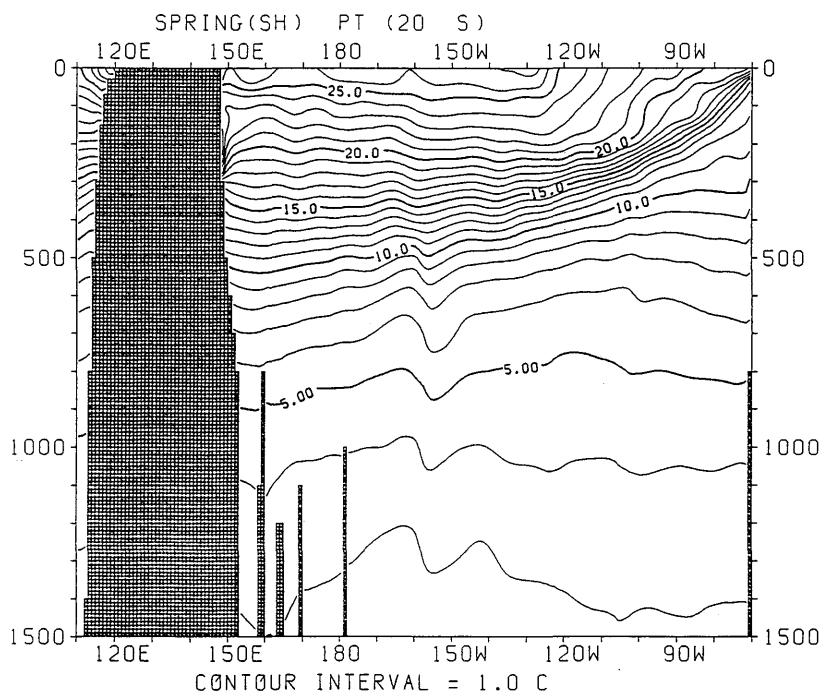


図 3.1.108 春季 (南半球) におけるポテンシャル水温の東西断面分布 (20°S)

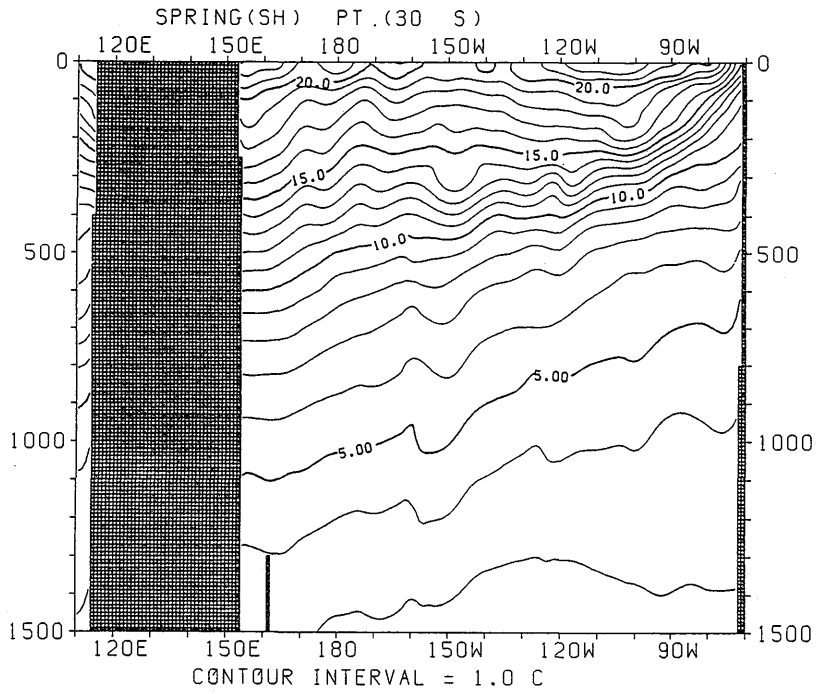


図 3.1.109 春季 (南半球) におけるポテンシャル水温の東西断面分布 (30°S)

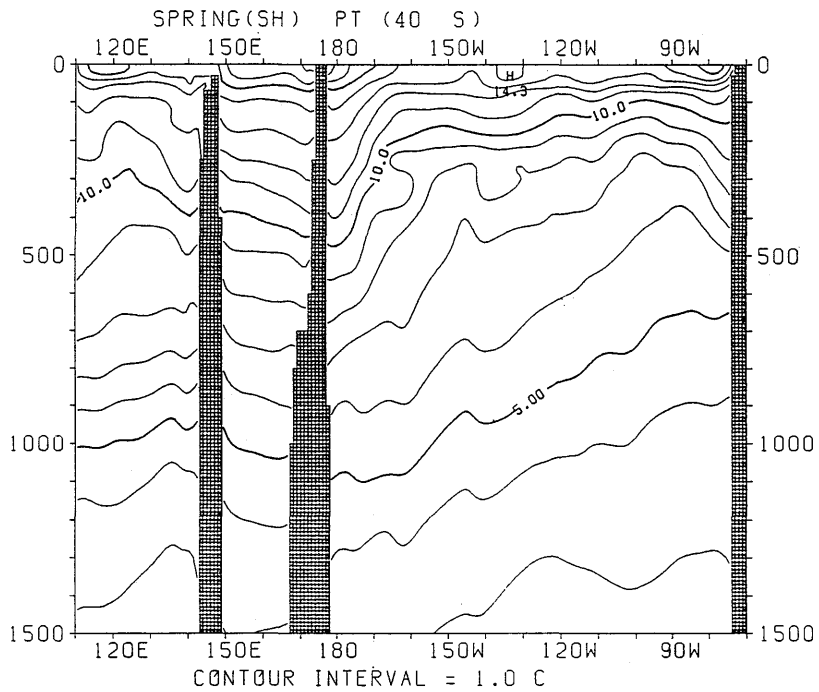


図 3.1.110 春季 (南半球) におけるポテンシャル水温の東西断面分布 (40°S)

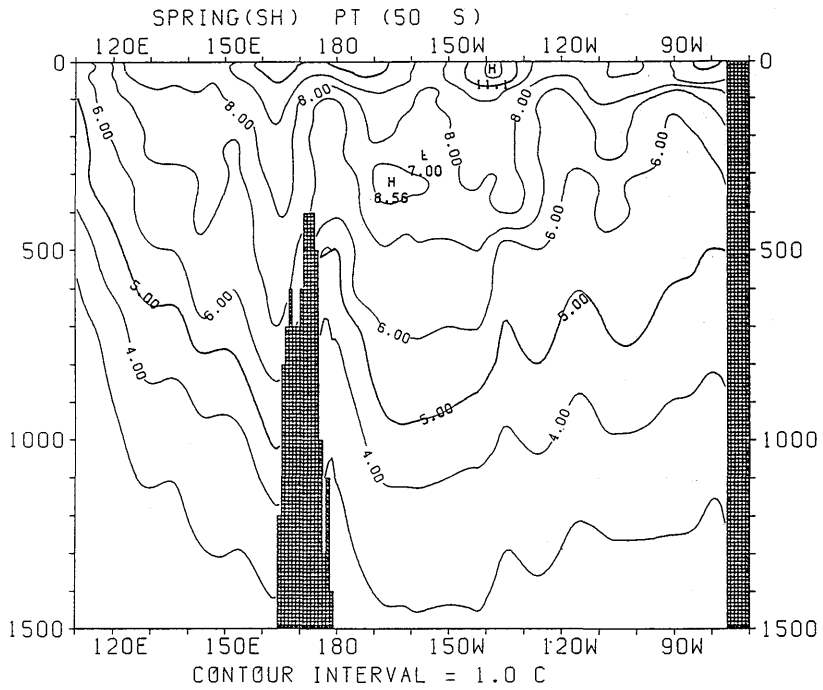


図 3.1.111 春季 (南半球) におけるポテンシャル水温の東西断面分布 (50°S)

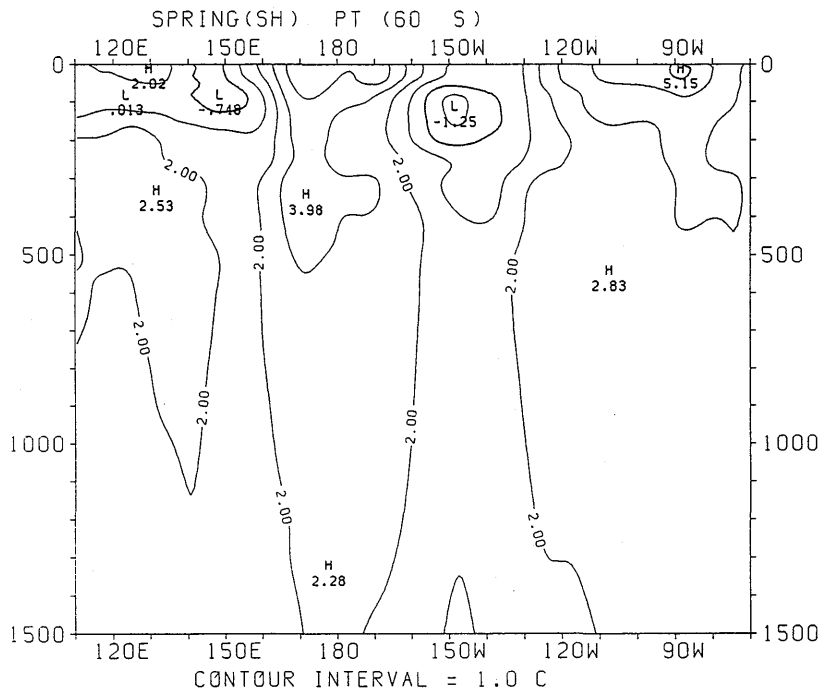


図 3.1.112 春季 (南半球) におけるポテンシャル水温の東西断面分布 (60°S)